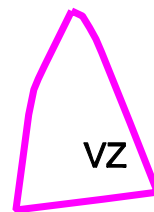






Územný plán obce HUBOŠOVCE ZMENY A DOPLNKY



   Hranica zastavaného územia k 1.1.1990

   BPEJ
   Číslo lokality

   Verejná zeleň

Ing.arch. Viktor Malinovský Rázusova 44, 040 01 Košice tel/fax: 055/ 62 333 80 mobil: 0905 435 705 e-mail: vmalinovsky@stonline.sk	objednávateľ :	OBEC HUBOŠOVCE	
	autori:	Ing.arch. Viktor Malinovský, Ing.arch. Ľuba Vičková	
	odborní projektanti:	Ing.arch. Žofia Dučáková, Ing. Ingrid Frühaufová Ing. Juraj Jochmann, Ing. Štefan Škoda	
	obsah výkresu:	VÝKRES PERSPEKTÍVNEHO POUŽITIA POĽNOHOSPODÁRSKEJ PÓDY A LESNÝCH POZEMKOV NA NEPOĽNOHOSPODÁRSKE ÚČELY	
	názov akcie:	ÚPN - O HUBOŠOVCE ZMENY A DOPLNKY č.1	
 č. výkresu 6a	mierka: 1:2 000	dátum: november/2012	formát : 2x44